



Gmina Brudzew

SOŁECKA STRATEGIA ROZWOJU SOŁECTWA PODŁUŻYCE

W GMINIE BRUDZEW
NA LATA GRUDZIEŃ 2024 – GRUDZIEŃ 2029



Dokument sporządzony przez przedstawicieli
Grupy odnowy wsi :

Agnieszka Darabasz, Mirosława Andrzejewskiego,
Martynę Calak, Zofię Kowalską

udziałem moderatorów: Aleksandry Brzęckiej, Anity Herudzińskiej

Grudzień 2024



SPIS TREŚCI

1. WSTĘP.....	2
2. Karta diagnozy zaawansowania Odnowy Wsi.....	3
3. Sprawozdanie z wizji w terenie.....	5
4. Analiza zasobów.....	8
5. Analiza SWOT.....	14
6. Analiza potencjału rozwojowego.....	16
7. Wnioski z analizy.....	18
8. Wizja.....	20
9. Program długoterminowy Odnowy Wsi	21
10. Program krótkoterminowy Odnowy Wsi.....	25



I. WSTĘP



Niniejszy dokument powstał w wyniku prac członków Grupy Odnowy Wsi Podłużyce biorących udział w warsztatach organizowanych w dniach 26 listopada oraz 3 grudnia 2024 r. w ramach programu „Wielkopolska Odnowa Wsi 2020+” przez gminę Brudzew, przy współudziale moderatorów Programu Wielkopolska Odnowa Wsi Aleksandry Brzęckiej i Anity Herudzińskiej.

Strategia określa drogę do wyznaczonego celu, jakim jest poprawa warunków życia w sołectwie. Służy jego rozwojowi poprzez uporządkowanie działań podejmowanych przez różne grupy społeczności lokalnej. Ma charakter integracyjny w stosunku do mieszkańców, organizacji pozarządowych oraz urzędu gminy. Sołecka Strategia Rozwoju powstała z myślą o usystematyzowaniu dostępnej wiedzy na temat zasobów miejscowych, a równocześnie dla określenia dróg jej rozwoju na lata 2024 – 2029.

W założeniach, rozwój ten ma dotyczyć tworzenia i modernizacji miejscowej infrastruktury, poprawy warunków bytowych i bezpieczeństwa mieszkańców, promowania i aktywizacji działań środowisk lokalnych na rzecz zrównoważonego rozwoju miejscowości. Rozwój ten będzie postępował w sposób zapewniający pełne wykorzystanie i poszanowanie posiadanych zasobów przyrodniczych, kulturalnych i socjalnych, przy jednoczesnym zachowaniu tradycji i dziedzictwa kulturowego. Realizacja planowanych działań pozwoli na wielopłaszczyznową odnowę miejscowości, tym samym w sposób znaczący podniesie jakość życia jej mieszkańców.

W toku prac na strategią rozwoju wsi zrealizowano następujące zadania:

- Przeprowadzono analizę zasobów, która uświadomiła mieszkańcom jakie znaczenie mają te dobra dla dalszego rozwoju społeczności.
- Przeprowadzono analizę SWOT dla wsi, która określa jej mocne i słabe strony, występujące szanse i zagrożenia dla rozwoju.
- Sformułowano Wizję hasłową i opisową wsi – opis stanu miejscowości i jej społeczności lokalnej, jaka ma być osiągnięta.
- Zaproponowano listę kluczowych zadań do realizacji w horyzoncie: krótkoterminowym (2 lat) oraz długoterminowym (5 lat). Plany prowadzą do urzeczywistnienia zawartej w strategii wizji, wskazują w jaki sposób i jakimi środkami mieszkańcy będą starali się go osiągnąć.



Warsztaty z budowania Sołeckiej Strategii Rozwoju Wsi 26.11.2024 r. i 3.12.2024 r., GOK Wozownia Kolnica



II. KARTA DIAGNOZY ZAAWANSOWANIA ODNOWY WSI
wraz ze sprawozdaniem z wizji w terenie

Gmina: Brudzew

Sołectwo: Podłużyce

Liczba mieszkańców: 136

Faza odnowy	Zakres działań	*	Rozwój organizacyjny	*	Sterowanie rozwojem	*
	brak działań		istnieje tylko rada sołecka		brak planowania działań w wymiarze całej wsi	
	działania fragment. lub dotyczące wąskiej grupy		rozproszone działanie organizacji			
A Inicjalna	działania spontaniczne	x	zawiązana grupa odnowy wsi	x	opracowanie planu i programu odnowy dla całej wsi	x
	porządkowanie wsi					
	projekty startowe (z programu krótkoterminowego)	x	podejmuje się kroki na rzecz skoordynowania działań organizacji we wsi		planowanie w krótkim horyzoncie czasowym	x
	przekonywanie mieszkańców do idei odnowy wsi i integrowanie wokół pierwszych przedsięwzięć	x				
B Początkowa	różnorodne projekty (z programu długoterminowego) nastawione na usunięcie podstawowych barier i zaspokojenie głównych potrzeb		liczna grupa odnowy wsi (skupia przedstawicieli organizacji i instytucji)		systematyczne planowanie działań, (np. roczne plany rzeczowo-finansowe, kalendarze imprez)	
			zawiązane stowarzyszenie na rzecz rozwoju (odnowy) wsi		wykorzystywanie gminnych instrumentów wsparcia	

	pobudzenie mieszkańców do odnowy własnych posesji		skoordynowane działanie organizacji obecnych we wsi		proste instrumenty komunikacji wewnętrznej	
C Zaawansowana	projekty jakościowo zmieniające kluczowe obszary życia oraz kształtujące strukturę wsi		„koalicja” organizacji i instytucji na rzecz odnowy wsi		projektowanie działań (projekty)	
	projekty wyróżniające wieś, kształtując centrum wiejskie		liczne stowarzyszenie odnowy wsi		systematyczne planowanie rozwoju (aktualizowanie planu i programu odnowy wsi)	
	powszechne zaangażowanie mieszkańców w projekty publiczne		animacja aktywności poszczególnych grup mieszkańców		rozwinięta komunikacja wewnętrzna	
	powszechna odnowa prywatnych posesji			promocja wsi		
D Całościowa	lokalnie oraz regionalnie powiązane ze sobą projekty wywołujące efekt synergiczny (nacisk na tworzenie miejsc pracy)		stowarzyszenie odnowy wsi instytucją rozwoju lokalnego (Centrum Aktywności Lokalnej)		kompleksowe i szczegółowe planowanie przestrzenne	
	ukształtowane „centrum wiejskie”		rozwój wsi oparty na aktywności kluczowych grup mieszkańców (rolników, przedsiębiorców, młodzieży, kobiet) i stowarzyszeń		powszechny udział grup mieszkańców w strategicznym planowaniu rozwoju	



	świadome kształtowanie czynników rozwoju (np. wykorzystania odnawialnych energii)				rozwinięta promocja oraz komunikacja z otoczeniem	
	projekty kreujące „wieś tematyczną”				instrumenty wsparcia działań prywatnych	
	dostosowanie projektów prywatnych do programu odnowy wsi					

Wstaw X gdy spełnia warunek



III. Sprawozdanie z wizji w terenie

Miejsce i data przeprowadzenia wizji: 23.11.2024 r.

Uczestnicy: Soltys sołectwa Pani Agnieszka Darabasza oraz moderatorzy Aleksandra Brzęcka, Anita Herudzińska.

Podłużyce, sołectwo położone w województwie wielkopolskim w Gminie Brudzew, w powiecie tureckim. Występuję tu zabudowa domów jednorodzinnych rozproszona. Sołectwo jest najmniejsze w gminie Brudzew. Znajduje się tu zadbana kapliczka przydrożna. Mieszkańcy dysponują tu terenem gminnym z przeznaczeniem na cele społeczne. Obecnie mieszkańcy nie mają do dyspozycji żadnej infrastruktury społecznej, nie ma sali wiejskiej ani placu zabaw. W sołectwie znajduje się spora część lasów mieszanych. Sołectwo Podłużyce stanowią niewielką aktywną społeczność. Nie ma tu organizacji pozarządowej, funkcjonuje tylko Rada Sołecka i od niedawna Grupa Odnowy Wsi. Podłużyce, podobnie jak inne miejscowości w gminie Brudzew, są miejscem, gdzie kultywuje się lokalne zwyczaje, a mieszkańcy angażują się w wydarzenia kulturalne i integracyjne, takie jak festyny czy dożynki. Sołectwo na działalność prospołeczną wykorzystuje środki z funduszu sołeckiego. Komunikacja w sołectwie odbywa się przede wszystkim poprzez tablicę informacyjną i kurendy. Sołectwo Podłużyce to przykład spokojnej, typowo wiejskiej społeczności, która łączy tradycje z nowoczesnymi wyzwaniami lokalnego rozwoju.

Z przeprowadzonej wizji w terenie sporządzono dokumentację fotograficzną.

Sporządziła: A. Brzęcka, A. Herudzińska



Przydrożna kapliczka



Droga główna w sołectwie



Droga główna



Sołecka tablica ogłoszeń



Plac gminny do zagospodarowania na cele społeczne



Droga w sołectwie

IV. ANALIZA ZASOBÓW

ANALIZA ZASOBÓW – część I					
RODZAJ ZASOBU*		Opis (nazwanie) zasobu jakim wieś/miejscowość dysponuje	Znaczenie zasobu (odpowiednio wstaw X)		
			MAŁE	DUŻE	WYRÓŻNI AJĄCE
PRZYRODNICZY	walory krajobrazu, rzeźby terenu	Teren nizinny , wieś położona przy rzece Teleszynie.		X	
	stan środowiska	Czyste powietrze, jednak w sezonie grzewczym zanieczyszczone spalinami z kotłów c.o.		X	
	walory klimatu	Klimat umiarkowany, w okresie letnim przejściowe susze.		X	
	walory szaty roślinnej	Liczne zadrzewienia, głównie olchy, topole, niewielkie laski sosnowe.		X	
	cenne przyrodniczo obszary lub obiekty	W pobliżu tereny Natura 2000.		X	
	świat zwierzęcy (ostoje, siedliska)	Zwierzyna polna: zające , kuropatwy, bażanty, sarny, lisy, dziki ,bobry.		X	
	wody powierzchniowe (cieki, rzeki, stawy)	Teleszyna. Kielbaska. W pobliżu rzeka Warta.		X	
	wody podziemne	Nie występują			
	gleby	Gleba klasy IV,V,VI.	X		
	kopaliny	Nie występują.			
KULTUROWY	walory architektury	Typ zabudowy jednostronny, przy drodze gminnej.		X	
	walory przestrzeni publicznej	Działka sołecka do przyszłego zagospodarowania.		X	
	walory przestrzeni prywatnej	Przeważają gospodarstwa rolne, posesje zadbane.		X	
	zabytki i pamiątki historyczne	Nie występują			
	osobliwości kulturowe	Nie występują			
	miejsca, osoby i przedmioty kultu	Kapliczka krzyż przydrożny		X	
	święta, odpusty, pielgrzymki	Odpust w Kaplicy NSPJ w Posoce. Pielgrzymki przechodzące przez wioskę.		X	
	tradycje, obrzędy, gwara	Wyplatanie wieńca dożynkowego		X	
	legendy, podania i fakty historyczne	Nie występują.			
	przekazy literackie	Nie występują			

	ważne postaci i przekazy historyczne	Nie występują			
	specyficzne nazwy	Nie występują.			
	specyficzne potrawy	Nie występują			
	dawne zawody	Nie występują			
	zespoły artystyczne, twórcy	Nie występują.			
ANALIZA ZASOBÓW – część II					
RODZAJ ZASOBU		Opis (nazwanie) zasobu jakim wieś/miejscowość dysponuje	Znaczenie zasobu (odpowiednio wstaw X)		
			MAŁE	DUŻE	WYRÓZNIAJĄCE
OBIEKTY I TERENY	działki pod zabudowę mieszkaniową	Są dostępne.	X		
	działki pod domy letniskowe	Nie ma takiego zapotrzebowania.	X		
	działki pod zakłady usługowe i przemysł	Nie występują			
	pustostany mieszkaniowe	Budynek prywatny (wystawiony na sprzedaż)	X		
	pustostany poprzemysłowe	Opuszczony budynek po sklepie.	X		
	tradycyjne nieużytkowane obiekty gospodarskie (stodoły, spichlerze, kuźnie, młyny, itp.)	Nie występują.			
INFRASTRUKTURA SPOŁECZNA	placze publicznych spotkań, festynów	Nie występują.			
	sale spotkań, świetlice, kluby	Nie występują.			
	miejsca uprawiania sportu	Nie występują.			
	miejsca rekreacji	Nie występują.			
	ścieżki rowerowe, szlaki turystyczne	Nie występują.			
	szkoły	Nie występuje			
	przedszkola	Nie występuje			
	biblioteki	Mieszkańcy korzystają z Gminnej Biblioteki Publicznej w Brudzewie.	X		
	placówki opieki społecznej	Gminny Ośrodek Pomocy Społecznej w Brudzewie.	X		
	placówki służby zdrowia	Poradnia Lekarza Rodzinnego w Brudzewie.	X		
INFR	wodociąg, kanalizacja	Wodociąg gminny		X	

	drogi (nawierzchnia, oznakowanie oświetlenie)	Droga gminna o nawierzchni asfaltowej, bez chodnika, dobrze oświetlona.	X		
	chodniki, parkingi,	Nie występują.			
	sieć telefoniczna i dostępność Internetu	Słaby zasięg ,brak światłowodu.			X
	telefonii komórkowa	Słaby zasięg telefonii komórkowej.	X		
	Internet szerokopasmowy	W sołectwie nie ma światłowodu.			
	transport publiczny: a) kolej (przystanki) b) autobus (przystanki)	a)Nie występuje			
		b)Nie występuje			
	inne	Nie występuje			
ANALIZA ZASOBÓW – część III					
RODZAJ ZASOBU		Opis (nazwanie) zasobu jakim wieś/miejscowość dysponuje	Znaczenie zasobu (odpowiednio wstaw X)		
			MAŁE	DUŻE	WYRÓZNIAJĄCE
GOSPODARKA, ROLNICTWO	miejsca pracy (gdzie, ile?)	Indywidualne gospodarstwa rolne.	X		
	znane firmy produkcyjne i zakłady usługowe i ich produkty	Nie występują.			
	gastronomia	Nie występuje.			
	miejsca noclegowe	Nie występują.			
	gospodarstwa rolne	Gospodarstwa rolne pojedyncze o niewielkiej powierzchni.	X		
	uprawy hodowle	Uprawy: Zboża , ziemniaki. Hodowli nie ma.	X		
	możliwe do wykorzystania odpady produkcyjne	Nie występują			
	zasoby odnawialnych energii	Panele fotowoltaiczne i instalacje solarne na prywatnych posesjach.	X		
ŚRODKI FINANSOWE	środki udostępniane przez gminę i/lub powiat	Fundusz sołecki		X	

	środki wypracowywane	Nie występują.			
MIESZKAŃCY (KAPITAŁ SPOŁECZNY I LUDZKI)	autorytety i znane postacie we wsi/miejscowości	Nie występują.			
	krajanie znani w regionie, w kraju i zagranicą	Nie występują.			
	osoby o specyficznej lub ważnej wiedzy i umiejętnościach, m.in. studenci	Nie występują.			
	przedsiębiorcy, sponsorzy	Nie występują.			
	osoby z dostępem do Internetu i umiejętnościami informatycznych	Wszyscy mieszkańcy mają dostęp do internetu.	x		
	pracownicy nauki	Nie występują.			
	związki i stowarzyszenia	Nie występują.			
	kontakty zewnętrzne (np. z mediami)	Nie występują.			
	współpraca zagraniczna i krajowa	Nie występuje.			
INFORMACJE DOSTĘPNE O WSI	publikatory, lokalna prasa	Wieści gminne. Echo Turku.		X	
	książki, przewodniki	Nie występują.			
	strony www	Nie występują.			

Zasoby – wszelkie elementy materialne i niematerialne wsi i związanego z nią obszaru, które mogą być wykorzystane obecnie ładź w przyszłości w realizacji publicznych bądź prywatnych przedsięwzięć odnowy wsi. Zwrócić uwagę na elementy specyficzne i rzadkie (wyróżniające wieś). *Opracowanie: Ryszard Wilczyński.*

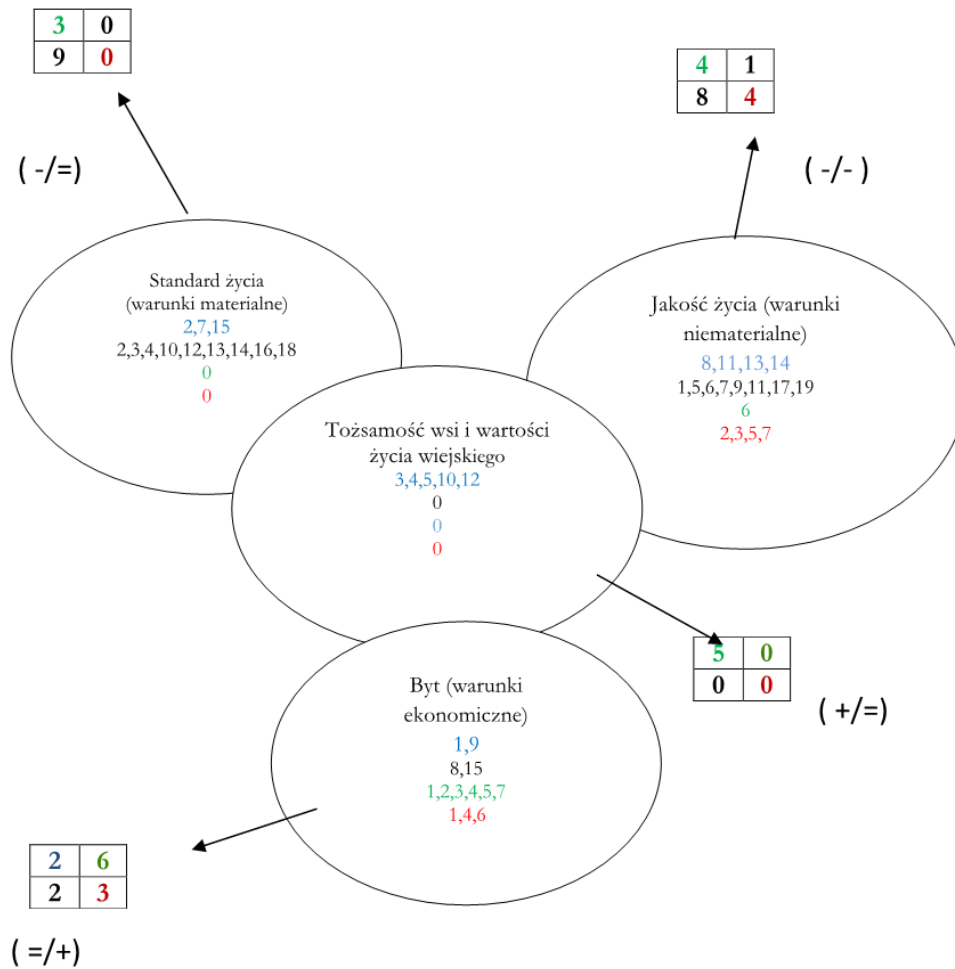
V. ANALIZA SWOT

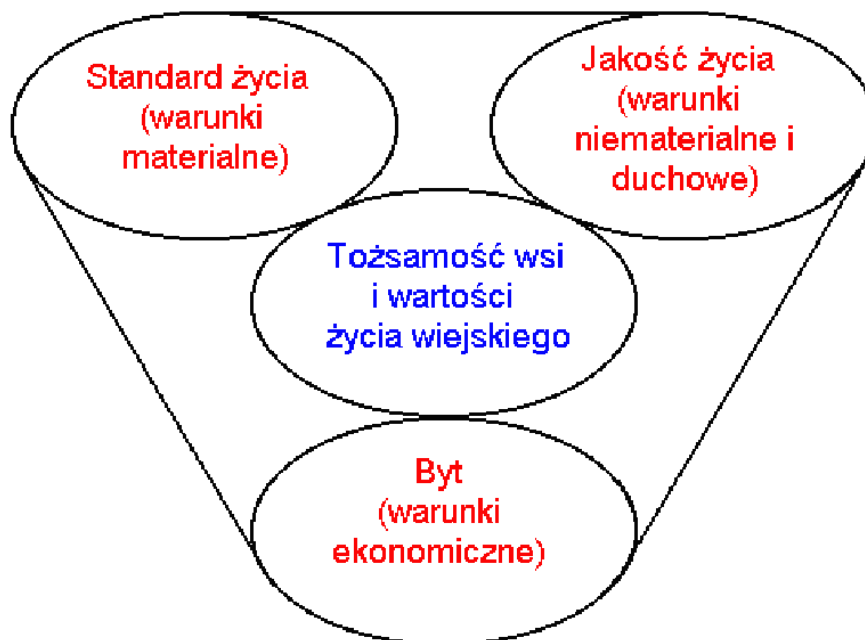
SILNE STRONY (atuty wewnętrzne)	SŁABE STRONY (słabości wewnętrzne)
<ol style="list-style-type: none"> 1. Fundusz sołecki, B 2. Działka gminna przeznaczona na cele społeczne, S 3. Las sosnowy, T 4. Zabytkowa kapliczka, T 5. Krzyż przydrożny, T 6. Droga gminna w dobrym stanie i dobrze oświetlona, S 7. Wieś monitorowana, S 8. Dobra współpraca w gminie, J 9. Powstające nowe domy jednorodzinne, B 10. W sołectwie rzeka Teleszyna, T 11. Czyste powietrze J 12. Zabudowa jednostronna, T 13. Dobra współpraca w Gminnym Ośrodku Kultury Wozownia, J 14. Zgodność mieszkańców, J 15. Wodociąg w całym sołectwie, S 	<ol style="list-style-type: none"> 1. Duże natężenie ruchu drogowego, J 2. Nie ma chodników w sołectwie, S 3. Nie ma altany wiejskiej, S 4. Nie ma parkingu, S 5. Nie ma komunikacji miejskiej, J 6. Nie ma przejścia dla pieszych, J 7. W sołectwie nie ma sklepów, J 8. Nie ma miejsc pracy w sołectwie, B 9. Nie ma miejsca do spędzania czasu wolnego dla dzieci J 10. Nie ma świetlicy wiejskiej, S 11. Nie ma organizacji pozarządowej, J 12. Nie ma szlaków rowerowych, S 13. Nie ma światłowodu, S 14. Słaby zasięg telefonii komórkowej, S 15. Słabej klasy gleby, B 16. Nie ma kanalizacji, S 17. Zbyt mała oferta zajęć dla dzieci, J 18. Nie ma wody i prądu na działce gminnej, S 19. Brak zajęć pozaszkolnych dla dzieci, J

SZANSE (okazje zewnętrzne płynące z otoczenia)	ZAGROŻENIA (zagrożenia płynące z otoczenia)
<ol style="list-style-type: none"> 1. Możliwość pozyskania nowego inwestora w sołectwie, B 2. Rozwój nowej przedsiębiorczości w Galewie, B 3. Nawiązanie współpracy z Lokalną Grupą Działania T.U.R. Turek, B 4. Udział w programie Wielkopolska Odnowa Wsi, B 5. Uczestnictwo w dożynkach i wydarzeniach poza sołectwem, B 6. Współpraca z innymi sołectwami i wymiana doświadczeń, J 7. Promowanie sołectwa, B 	<ol style="list-style-type: none"> 1. Niska opłacalność produkcji rolnej, B 2. Wyludnianie się miejscowości, J 3. Duże zagrożenie ekologiczne produkowane przez panele fotowoltaiczne w Janiszewie, J 4. Nadmierna biurokracja, B 5. Możliwe zagrożenie powodzi, J 6. Skomplikowane procedury pozyskiwania dotacji, B 7. Niski przyrost naturalny, J

VI. Analiza potencjału rozwojowego sołectwa Podłużyc

silne strony	szanse
słabe strony	zagrożenia





Kategorie analizy potencjału rozwojowego (4 sfery/ aspekty życia):

- **Standard życia:** Infrastruktura techniczna i społeczna w przestrzeni publicznej (ilość, dostępność i stan), np.: drogi, chodniki, parkingi, oświetlenie uliczne, wodociąg, kanalizacja, sieć telefoniczna, dostęp do Internetu, świetlica, dom kultury, boisko, plac zabaw dla dzieci, przedszkole, szkoła, biblioteka, placówki usługowe, infrastruktura, wyposażenie oraz stan posesji i budynków
- **Jakość życia:** Relacje sąsiedzkie współpraca sąsiedzka, życzliwość, akceptacja postaw aktywnych, poczucie współuczestnictwa i współtworzenia, możliwość samorealizacji, oferta kulturalna, edukacyjna, wypoczynku i rekreacji oraz życia społecznego, poziom samoorganizacji społecznej, poczucie bezpieczeństwa, zagrożenia, dostępność komunikacyjna, zaopatrzenie w towary i usługi, stan środowiska, poziom wykształcenia.
- **Byt:** Rozstrzygnięcia planistyczne, wsparcie postaw przedsiębiorczych, zorganizowanie przedsiębiorców producentów rolnych, usługi i produkcja, produkty, możliwości pozyskiwania dochodu przez społeczność lokalną na cele publiczne, promocja.
- **Tożsamość wsi:** Kultura, tradycje, obyczaje, gwara, kultywowanie i rozwijanie poczucia wspólnoty, wzorce wychowawcze i wież międzypokoleniowa, uroczystości i rocznice, lokalny kult, pamięć o wybitnych mieszkańcach i wydarzeniach, lokalny, indywidualny styl osadnictwa i budownictwa, krajobraz kulturowy i przyrodniczy, charakterystyczne elementy architektury i urządzenia przestrzeni publicznej, tradycyjne uprawy i hodowle, lokalna kuchnia i potrawy, tradycyjne zawody, szczególnie formy pomocy sąsiedzkiej i zaangażowania w sprawy publiczne.

VII. WNIOSKI Z ANALIZY:

Standard życia (warunki materialne) (-/=)

3	0
9	0

Wnioski: Obszar standardu określony został przez uczestników warsztatów jako najsłabszy, niewiele ma też silnych stron. Mieszkańcy wskazują znaczące braki jeżeli chodzi o poprawę infrastruktury społecznej. Podłużyce to niewielka wioska w której nie ma infrastruktury społecznej. Mieszkańcy mają obecnie do dyspozycji pustą nie zagospodarowaną działkę. Jest tu dobra infrastruktura drogowa, ale to nad społeczną mieszkańcy chcą intensywnie pracować.

REKOMENDACJE: Należy we współpracy z Gminą Brudzew podjąć działania, które zagospodarują plac na cele społeczne. Możliwe jest pozyskanie środków zewnętrznych na m.in. budowę placu zabaw, budowę małej świetlicy czy altany, gdzie mieszkańcy mogliby się integrować. Aby osiągnąć ten cel Grupa Odnowy Wsi musi podjąć działania aby wnioskować o środki wspólnie z Gminą Brudzew np. z Programu Wielkopolska Odnowa Wsi z konkursu Pięknieje Wielkopolska Wieś. Niezwykle ważna w procesie budowania infrastruktury społecznej jest praca mieszkańców w wolontariacie, ich zaangażowanie na rzecz lokalnej społeczności.

Jakość życia (warunki niematerialne i duchowe) (-/-)

4	1
8	4

Wnioski: Jest to obszar wewnątrznie ujemny. Mieszkańcy wykazują tu sporo słabych stron, mimo tych bolączek mieszkańcy chcą tu działać i aktywizować społeczność. Konieczną potrzebą jest stworzenie oferty spędzania czasu wolnego dla mieszkańców. Jest to podstawą do rozwoju integracji.

REKOMENDACJE: Zaleca się organizację różnorodnych działań. Warto pomyśleć o powołaniu Koła Gospodyń Wiejskich. Poprzez organizację pozarządową będzie można pozyskiwać środki zewnętrzne na realizację różnorodnych zajęć (w tym zajęć sportowych, spływów kajakowych, meczy, zawodów wędkarskich, warsztatów, rajdów rowerowych, szkoleń wyjazdów, kursów), które integrują i aktywizują do działania.

Tożsamość wsi i wartości życia wiejskiego (+/=)

5	0
0	0

Wnioski: Wewnętrznie to obszar dodatni, mieszkańcy nie wykazują w nim słabych stron. Zewnętrznie mieszkańcy nie wskazują szans i zagrożeń w obszarze tożsamości. Dużą rolę odgrywają tu kultywowane tradycje, obchodzone uroczystości, dbałość o lokalne tradycje. Mieszkańcy jednak nie kultywują lokalnych tradycji, mają jednak bogate zasoby przyrodnicze m.in. rzekę Teleszynę, piękną przyrodę, lokalne zasoby jakimi są ryby oraz przydrożne krzyże i kapliczki, Obszar Natura 2000, który jest siedliskiem ptactwa.

REKOMENDACJE: Rekomenduje się organizację spotkań i imprez integrujących lokalną społeczność, opartych na historii, kulturze i tradycji. Tradycja sadownictwa i uprawy rolnej jest doskonałym fundamentem do budowania tożsamości wsi poprzez obrzędy, tradycje kulinarne. Warto organizować lokalne wydarzenia upamiętniające potrawy regionalne, szkolenia dla mieszkańców, warsztaty mające na celu zainteresowanie młodzieży kultywowaniem tradycji lokalnych kulinarnych i obyczajów ale i przekazywaniem wiedzy przez seniorów i osoby starsze.

Byt (warunki ekonomiczne) (=/+)

2	6
2	3

Wnioski: Ten obszar wewnętrznie nie jest istotny dla mieszkańców, jednak zewnętrznie upatrują wielu szans na poprawę źródeł dochodów dla mieszkańców i promocję sołectwa. Mieszkańcy myślą tu rozwojowo, o pozyskaniu inwestora i tworzeniu nowych miejsc pracy. Promocja sołectwa jest tu równie istotnym elementem do rozwoju i dbałości w olejnych lata funkcjonowania Grupy Odnowy Wsi.

REKOMENDACJE: Warto realizować kursy i szkolenia, warsztaty dla mieszkańców, które pomogą w pozyskiwaniu dotacji na rozpoczęcie działalności gospodarczej. Przy współpracy z Gminą Brudzew możliwe jest pozyskanie inwestora i stworzenie nowych miejsc pracy. Należy wspierać mieszkańców w promocji sołectwa i jego walorów poprzez udział w wystawach, festiwalach konkursach, promując lokalne potrawy i walory przyrodnicze.

VIII. WIZJA WSI (hasłowa i opisowa):

Wizja hasłowa: **Podłużyce mała wieś, która w aktywności prym chce wieść.**

WIZJA OPISOWA:

Podłużyce to wspaniałe miejsce do osiedlenia się gwarantujące ciszę, spokój i dobre warunki do rozwoju kulturalnego i sportowego dla dzieci, młodzieży i dorosłych. Mieszkając tutaj mamy możliwość aktywnie uczestniczyć w życiu kulturalnym oraz korzystać z placu zabaw i miejsca integracji społecznej z altaną. Warto docenić klimat wspólnych spotkań jaki oferuje nasze sołectwo. Bliskie sąsiedztwo z strefą przemysłową w Galewie gwarantuje dostęp do różnorodnych miejsc pracy. Ponadto aktywna działalność powołanego Koła Gospodyń i Gospodarzy Wiejskich urozmaica życie kulturalne mieszkańców w każdym wieku. Mieszkańcy wypoczywają tu na łonie przyrody, promując jej walory poprzez udział w konkursach i festiwalach kulinarnych.

IX. PROGRAM DŁUGOTERMINOWY ODNOWY WSI

Wizja wsi (hasłowa): **Podłężyce mała wieś, która w aktywności prym chce wieść.**

I. Plan rozwoju			II. Program rozwoju
1. CELE Co trzeba osiągnąć by urzeczywistnić wizję naszej wsi?	2. Co nam pomoże osiągnąć cele? (zasoby, silne strony, szanse)	3. Co nam może przeszkodzić? (słabe strony, zagrożenia)	Projekty, przedsięwzięcia jakie wykonamy?
	ZASOBY których użyjemy ATUTY silne strony i szanse jakie wykorzystamy	BARIERY Słabe strony jakie wyeliminujemy Zagrożenia jakich unikniemy	
A. TOŻSAMOŚĆ WSI I WARTOŚCI ŻYCIA WIEJSKIEGO			
1. Budowanie wspólnoty wśród mieszkańców i kultywowanie tradycji lokalnych.	Aktywność i zaangażowanie mieszkańców wioski . Fundusz sołecki. Przydrożny krzyż oraz kapliczka. Uczestnictwo w dożynkach i wydarzeniach poza sołectwem.	Większe zaangażowanie osób młodych. Brak miejsca wspólnych spotkań.	1.1.Organizacja warsztatów kulinarnych. 1.2.Organizacja warsztatów z rękodzieła. 1.3.Spotkania integracyjne mieszkańców. 1.4.Organizowanie wydarzeń podtrzymujących lokalne tradycje i święta . 1.5 Remont / renowacja krzyża i kapliczki..
2. Zachowanie historii wsi.			2.1 .Montaż tablic edukacyjnych dotyczących fauny i flory oraz ekologii

	ZASOBY których użyjemy ATUTY silne strony i szanse jakie wykorzystamy	BARIERY Słabe strony jakie wyeliminujemy Zagrożenia jakich unikniemy	
B. STANDARD ŻYCIA			
1. Poprawa warunków życia mieszkańców.	Zaangażowanie mieszkańców. Fundusz sołecki. Działka sołecka. Dobra współpraca z UG.	Niewystarczająca ilość środków finansowych.	1.1. Budowa świetlicy wiejskiej. 1.2. Ogrodzenie działki sołeckiej. 1.3. Budowa altany. 1.4. Budowa placu zabaw. 1.5. Nasadzenia skwerów zieleni. 1.6. Poprawa jakości telefonii komórkowej. 1.7. Światłowód. 1.8. Kanalizacja. 1.9. Wyznaczenie i budowa miejsca na ognisko. 1.10. Budowa grilla zewnętrznego. 1.11. Zakup wyposażenia do świetlicy wiejskiej. 1.12. Budowa siłowni zewnętrznej. 1.13. Zakup agregatu prądotwórczego. 1.14. Montaż monitoringu na placu zabaw 1.15. Budowa instalacji fotowoltaicznej dla budynku świetlicy wiejskiej 1.16. Budowa przydomowej oczyszczalni ścieków przy świetlicy wiejskiej. 1.17. Zakup i montaż klimatyzatorów w świetlicy wiejskiej. 1.18. Zakup rzutnika i ekranu. 1.19. Zakup stołów i krzeseł plenerowych

1.CELE Co trzeba osiągnąć by urzeczywistnić wizję naszej wsi?	2. Co nam pomoże osiągnąć cele? (zasoby, silne strony, szanse)	3. Co nam może przeszkodzić? (słabe strony, zagrożenia)	Projekty, przedsięwzięcia jakie wykonamy?
	ZASOBY których użyjemy ATUTY silne strony i szanse jakie wykorzystamy	BARIERY Słabe strony jakie wyeliminujemy Zagrożenia jakich unikniemy	
C. JAKOŚĆ ŻYCIA			
1. Pogłębianie więzi międzyludzkich oraz zwiększenie aktywności mieszkańców.	Fundusz sołecki. Zaangażowanie mieszkańców .	Niewystarczająca ilość środków finansowych.	1.1 Organizacja spotkań międzypokoleniowych. 1.2 Zakup i montaż koszy na śmieci. 1.3 Zakup i montaż małej architektury
1.CELE Co trzeba osiągnąć by urzeczywistnić wizję naszej wsi?	2. Co nam pomoże osiągnąć cele? (zasoby, silne strony, szanse)	3. Co nam może przeszkodzić? (słabe strony, zagrożenia)	Projekty, przedsięwzięcia jakie wykonamy?
	ZASOBY których użyjemy ATUTY silne strony i szanse jakie wykorzystamy	BARIERY Słabe strony jakie wyeliminujemy Zagrożenia jakich unikniemy	
D. BYT			
1.Promocja wsi sołectwa.	Fundusz sołecki. Dobra współpraca z UG.	Niewystarczająca promocja wsi.	1.1 Utworzenie i bieżąca aktualizacja strony internetowej sołectwa. 1.2 Zakup materiałów promujących sołectwo (baner, ulotki, gadżety, logo itp.)

X. PROGRAM KRÓTKOTERMINOWY ODNOWY WSI na OKRES GRUDZIEŃ 2024- GRUDZIEŃ 2026

Kluczowy problem	Odpowiedź	Propozycja projektu	Czy nas stać na realizację? (tak/nie)		Punktacja	Hierarchia
			Organizacyjnie	Finansowo		
Co nas najbardziej zintegruje?	Wspólne spotkania mieszkańców.	Organizacja pikniku rodzinnego.	tak	nie	5+4+4+4	IV
Na czym nam najbardziej zależy?	Brak miejsca wspólnych spotkań.	Przystań do integracji. (Budowa altany)	tak	nie	5+5+5+\$	II
Co nam najbardziej przeszkadza?	Brak ogrodzenia.	Zagospodarowanie terenu poprzez ogrodzenie.	Tak	nie	5+5+5=5	I
Co najbardziej zmieni nasze życie?	Zagospodarowanie działki sołeckiej .	Budowa placu zabaw.	tak	nie	5+5+4+4	III
Co nam przyjdzie najłatwiej?	Zagospodarowanie działki sołeckiej małą architekturą.	Nasadzenia krzewów ozdobnych	tak	nie	4+4+4+4	V
Na realizację jakiego projektu planujemy pozyskać środki zewnętrzne? Z jakich źródeł? (Maksymalnie 3 propozycje uszeregowane według ważności)	<p>Środki planujemy pozyskać z Programu Wielkopolska Odnowy Wsi 2020+, Funduszu sołeckiego , z budżetu Gminy Brudzew, z Lokalnej Grupy Działania TUR Turek.</p> <ol style="list-style-type: none"> 1. Zagospodarowanie terenu poprzez ogrodzenie. 2. Przystań do integracji. (Budowa altany). 3. Budowa placu zabaw. 					



Podpisy przedstawicieli Grupy Odnowy Wsi
uczestniczących w przygotowaniu dokumentu:

Agnieszka Derabasi Agnieszka Derabasi

Imię i nazwisko

Podpis

Mirostawa Ambroziński

Imię i nazwisko

Podpis

Celek Hertogne

Imię i nazwisko

Podpis

Zofia Kowalska

Imię i nazwisko

Podpis

Imię i nazwisko

Podpis

Imię i nazwisko

Podpis

Imię i nazwisko

Podpis

Podpisy moderatorów odnowy wsi:

Aleksandra Binclo

Imię i nazwisko

Podpis

ANITA HERCZAK

Imię i nazwisko

Podpis

data 2020.05.15